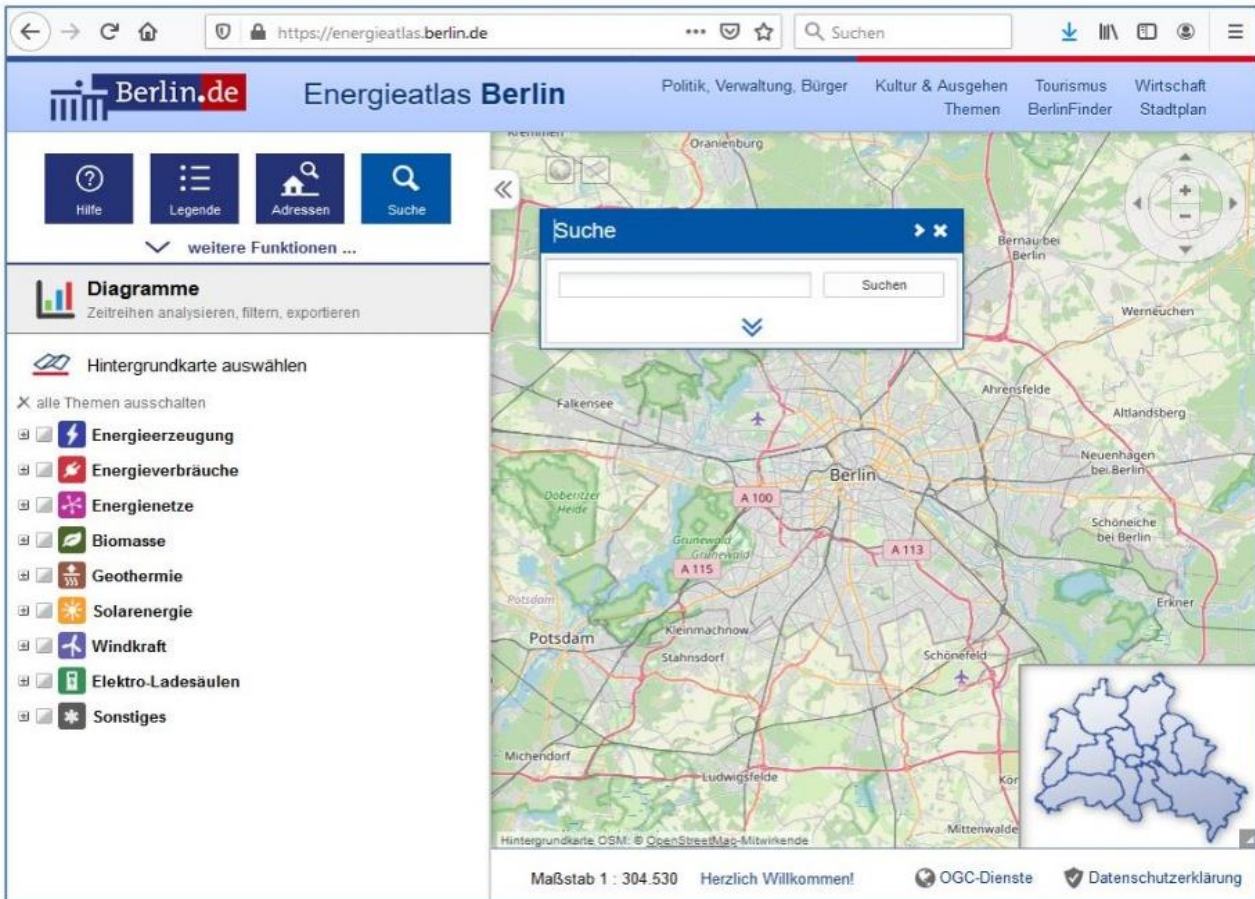


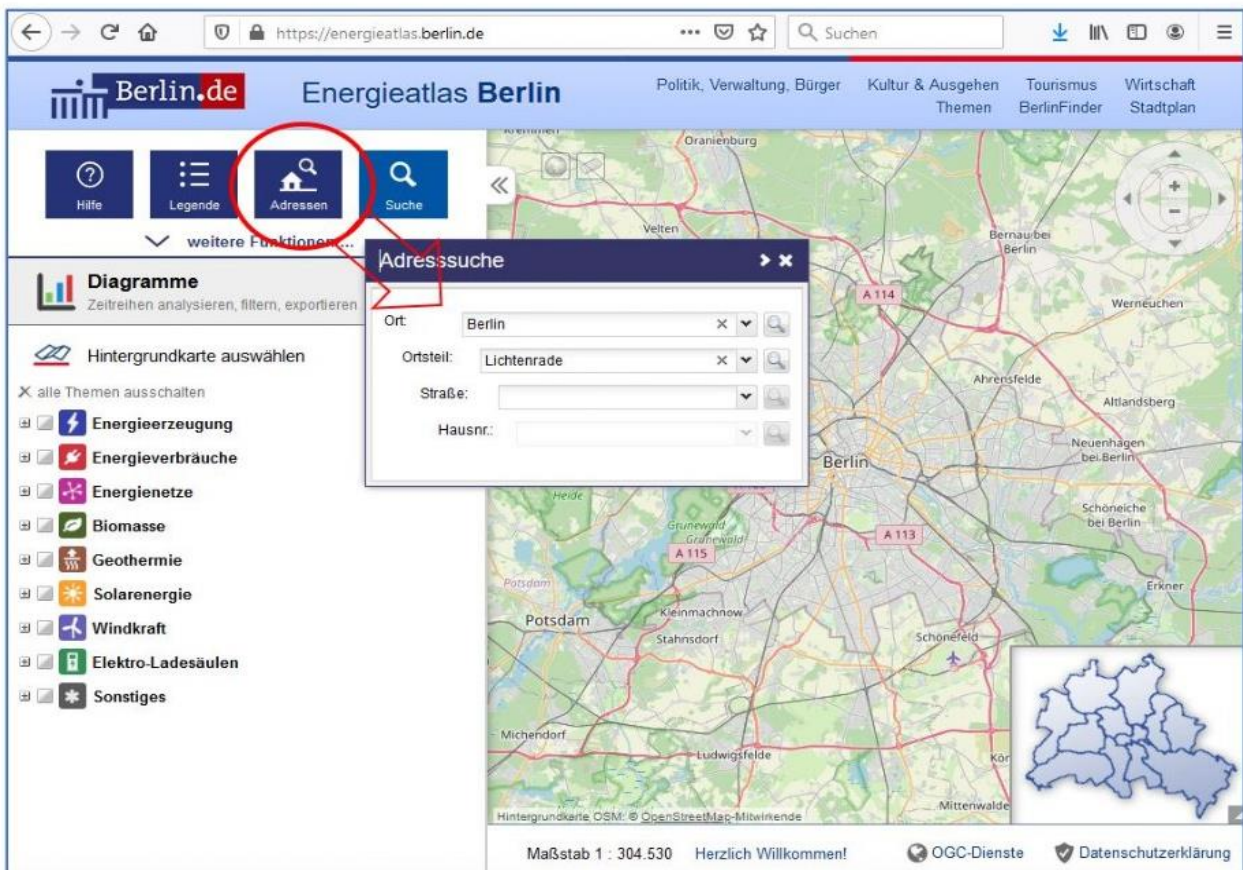
## Wie finde ich meinen Standort?



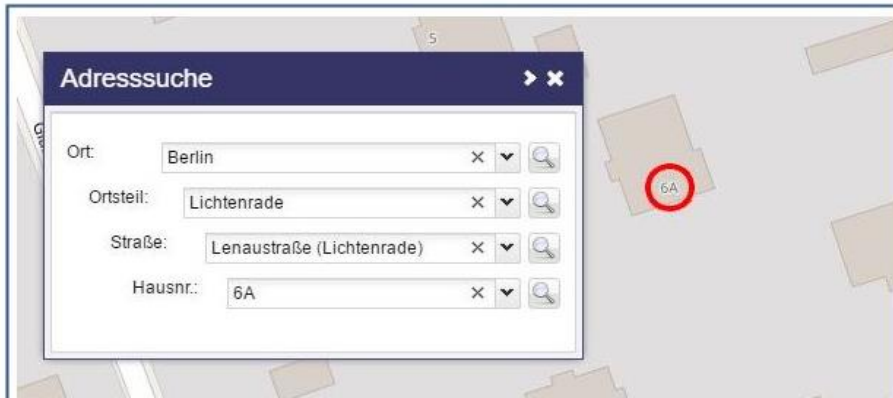
1. Nach Wegklicken des "Herzlich Willkommen!" erscheint so der Energieatlas, wenn die Seite <https://energieatlas.berlin.de/> gestartet wurde.



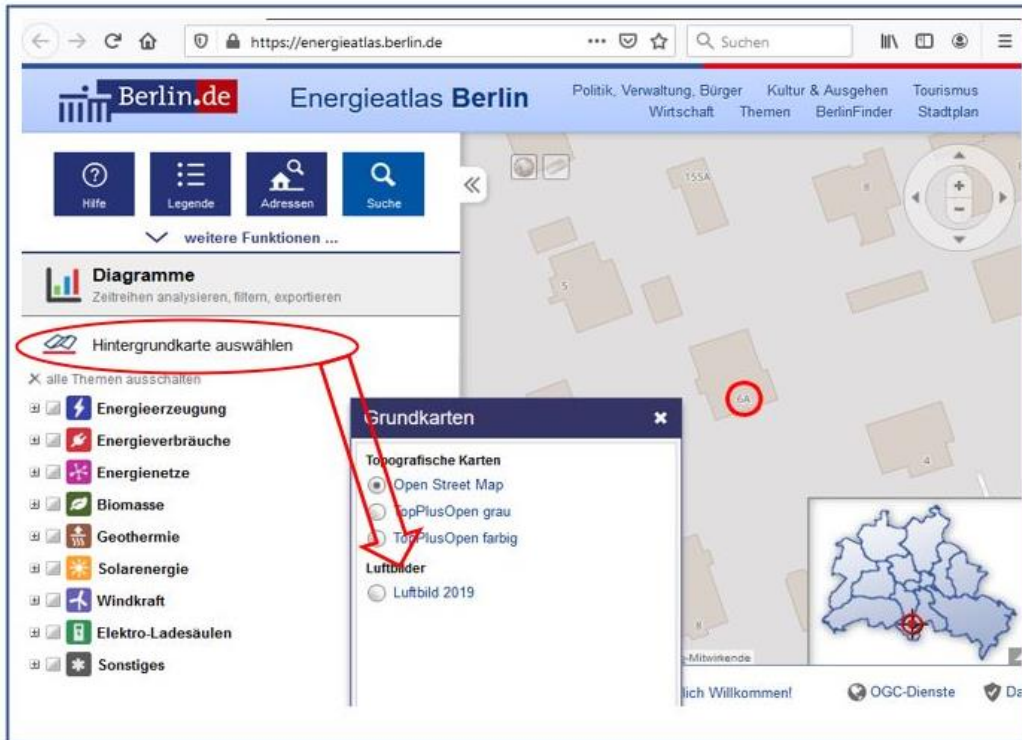
2. Mit der Funktion "Adressen" oben links kann die Orts- und Adresssuche aufgerufen werden.



3. Das Aufblättern von Ortsteil, Straße usw. zeigt, nach was gesucht werden kann. Hat die Straße keine Hausnummer 7, lässt sich das somit auch nicht finden.



4. Für die Anzeige der Luftaufnahmen von 2019 ist die Hintergrundkarte auszuwählen und Luftbild 2019 anzuklicken.



5. Schließlich ist ein ziemlich aktuelles Foto zu sehen, hier im Bild mit der maximalen Vergrößerung.

